

GENEHMIGUNG

Einwohnergemeinde Interlaken

Zonenplan 1

Zonenplan 1:5'000

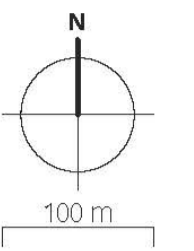
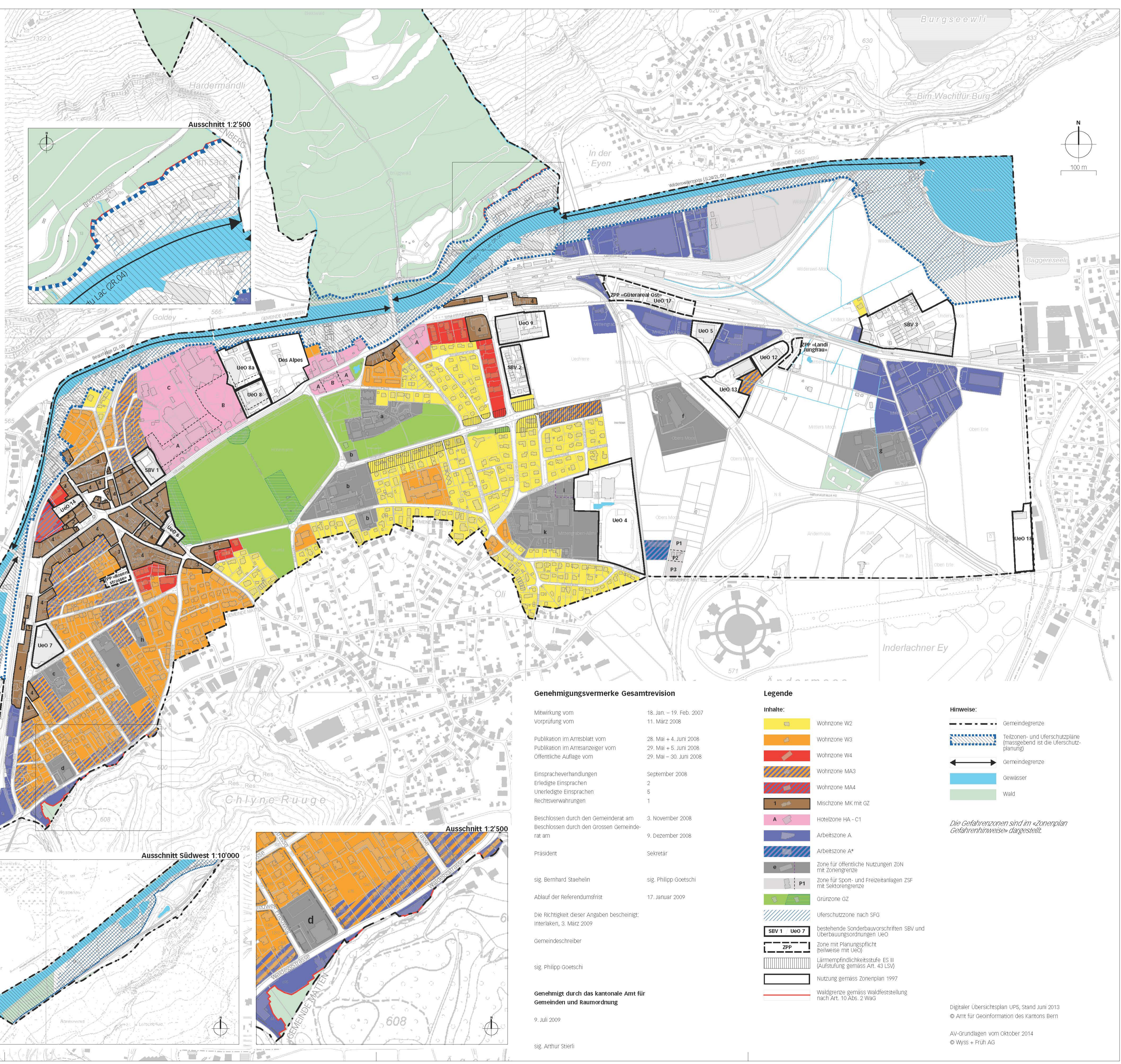
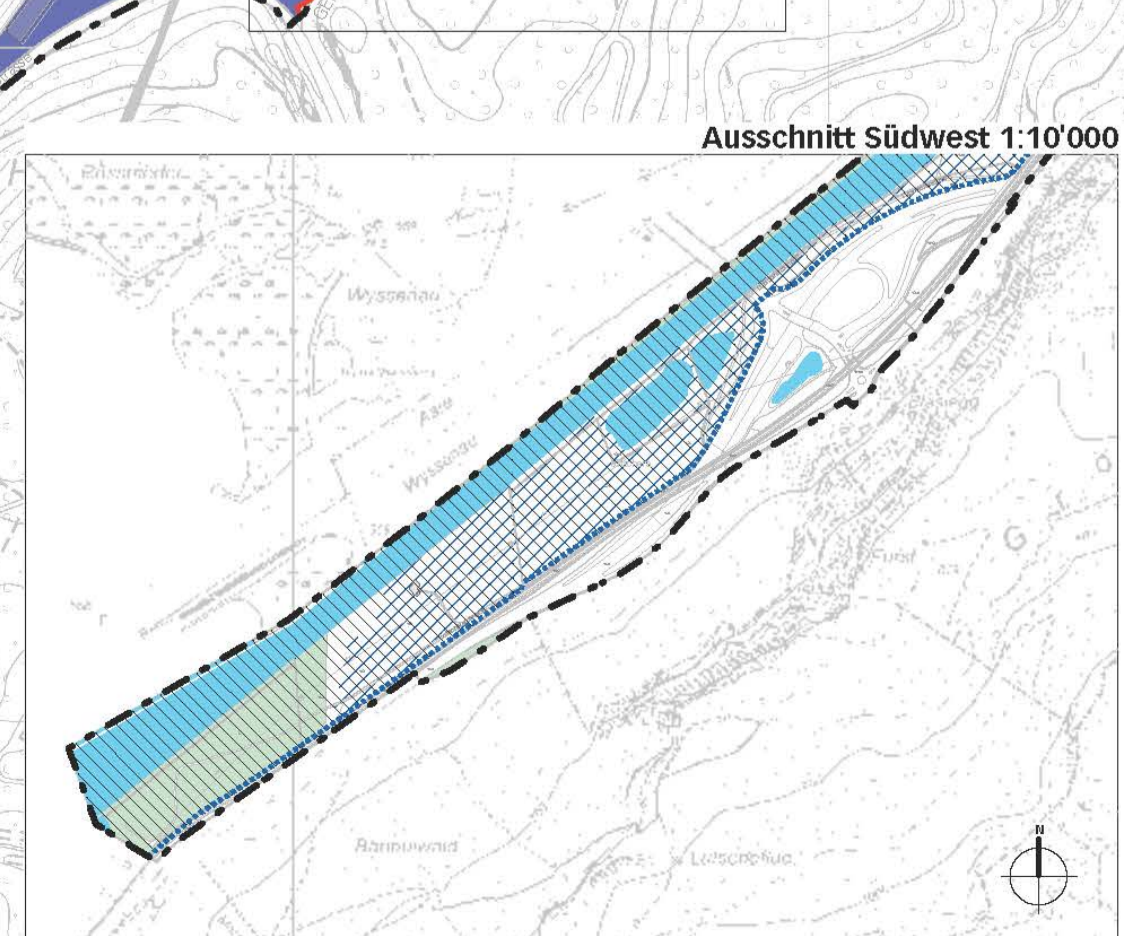
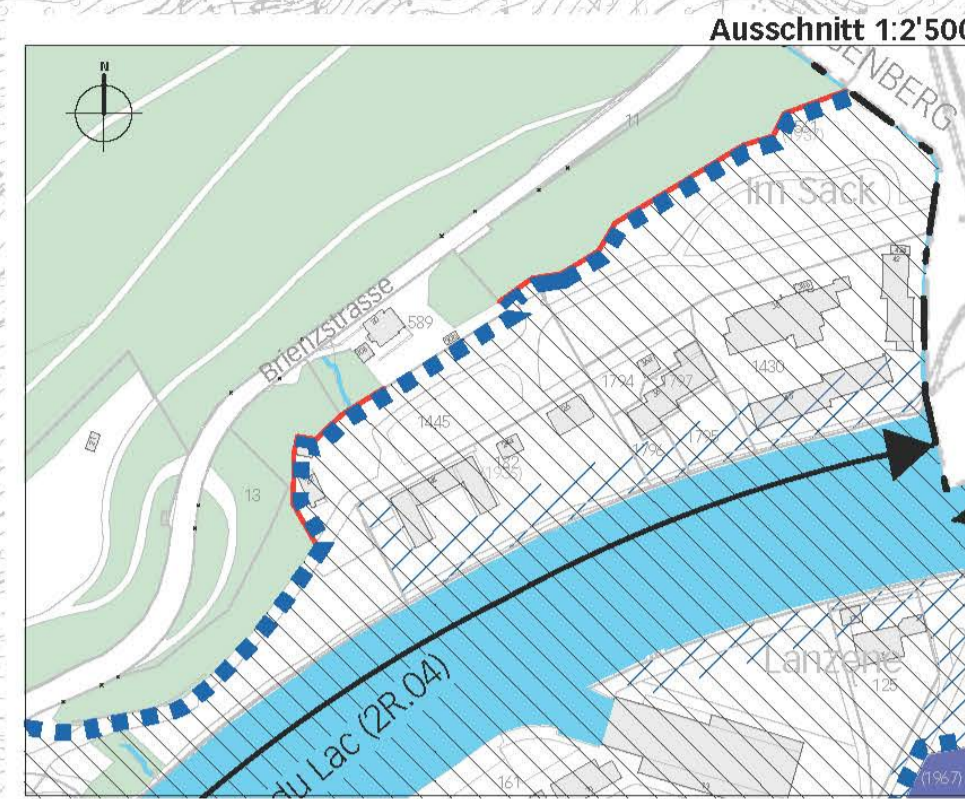
Die Revision der Ortsplanung besteht aus:

- Zonenplan 1
- Zonenplan 2
- Zonenplan Gefahrenhinweise
- Baureglement

Weitere Unterlagen:
• Erläuterungsbericht

Juli 2009, nachgeführt bis März 2015
Interkantonale Referenz: op47p15159_zp_15033121v0r

ecoptima - Spitalgasse 34 - Postfach - 3001 Bern - Telefon 031 310 50 80 - Fax 031 310 50 81 - www.ecoptima.ch - info@ecoptima.ch



Genehmigungsvermerke Gesamtrevision

Mitwirkung vom Vorprüfung vom	18. Jan. – 19. Feb. 2007
	11. März 2008
Publikation im Amtsblatt vom	28. Mai + 4. Juni 2008
Publikation im Amtsanzeiger vom	29. Mai + 5. Juni 2008
Öffentliche Auflage vom	29. Mai – 30. Juni 2008
Einspracheverhandlungen	September 2008
Erledigte Einsprachen	2
Unerledigte Einsprachen	5
Rechtsverwarungen	1
Beschlossen durch den Gemeinderat am	3. November 2008
Beschlossen durch den Grossen Gemeinderat am	9. Dezember 2008
Präsident	Sekretär
sig. Bernhard Staehelin	sig. Philipp Goetschi
Ablauf der Referendumsfrist	17. Januar 2009
Die Richtigkeit dieser Angaben bescheinigt: Interlaken, 3. März 2009	
Gemeindegeschreiber	
sig. Philipp Goetschi	
Genehmigt durch das kantonale Amt für Gemeinden und Raumordnung	
9. Juli 2009	
sig. Arthur Sterli	

Legende

- Inhalte:**
- Wohnzone W2
 - Wohnzone W3
 - Wohnzone W4
 - Wohnzone MA3
 - Wohnzone MA4
 - Mischzone MK mit GZ
 - Hotelzone HA - C1
 - Arbeitszone A
 - Arbeitszone A*
 - Zone für öffentliche Nutzungen ZN mit Zonengrenze
 - Zone für Sport- und Freizeitanlagen ZSF mit Sektorengrenze
 - Grünzone GZ
 - Uferschutzzone nach SFG
 - bestehende Sonderbauvorschriften SBV und Überbauungsordnungen UeO
 - Zone mit Planungspflicht (teilweise mit UeO)
 - Lärmempfindlichkeitsstufe ES III (Aufstufung gemäss Art. 43 LSV)
 - Nutzung gemäss Zonenplan 1997
 - Waldgrenze gemäss Waldfeststellung nach Art. 10 Abs. 2 WaG
- Hinweise:**
- Gemeindegrenze
 - Teilzonen- und Uferschutzpläne (massgebend ist die Uferschutzplanung)
 - Gemeindegrenze
 - Gewässer
 - Wald
- Die Gefahrenzonen sind im «Zonenplan Gefahrenhinweise» dargestellt.*