

## Genehmigungsvermerke

Mitwirkung vom 11. Sept. – 13. Okt. 2003  
18. Jan. – 19. Feb. 2007

Abschliessende Vorprüfung vom 18. September 2008

Publikation im Amtsanzeiger vom 2. + 9. Oktober 2008  
Publikation im Amtsblatt vom 1. + 8. Oktober 2008  
Öffentliche Auflage vom 2. Okt. – 3. Nov. 2008

Einspracheverhandlungen vom 24. November 2008  
Erledigte Einsprachen 2  
Unerledigte Einsprachen –  
Rechtsverwahrungen 1

Beschlossen durch den Gemeinderat am 20. Oktober 2008

Beschlossen durch den Grossen Gemeinderat am 9. Dezember 2008

Präsident Sekretär

Die Richtigkeit dieser Angaben bescheinigt:  
Interlaken,

Gemeindeschreiber

**Genehmigt durch das kantonale Amt für  
Gemeinden und Raumordnung**

GENEHMIGUNG

## Einwohnergemeinde Interlaken

### Überbauungsordnung Nr. 13 «Mittlers Moos West»

---

#### Überbauungsplan 1:1000

Die UeO besteht aus:

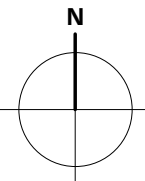
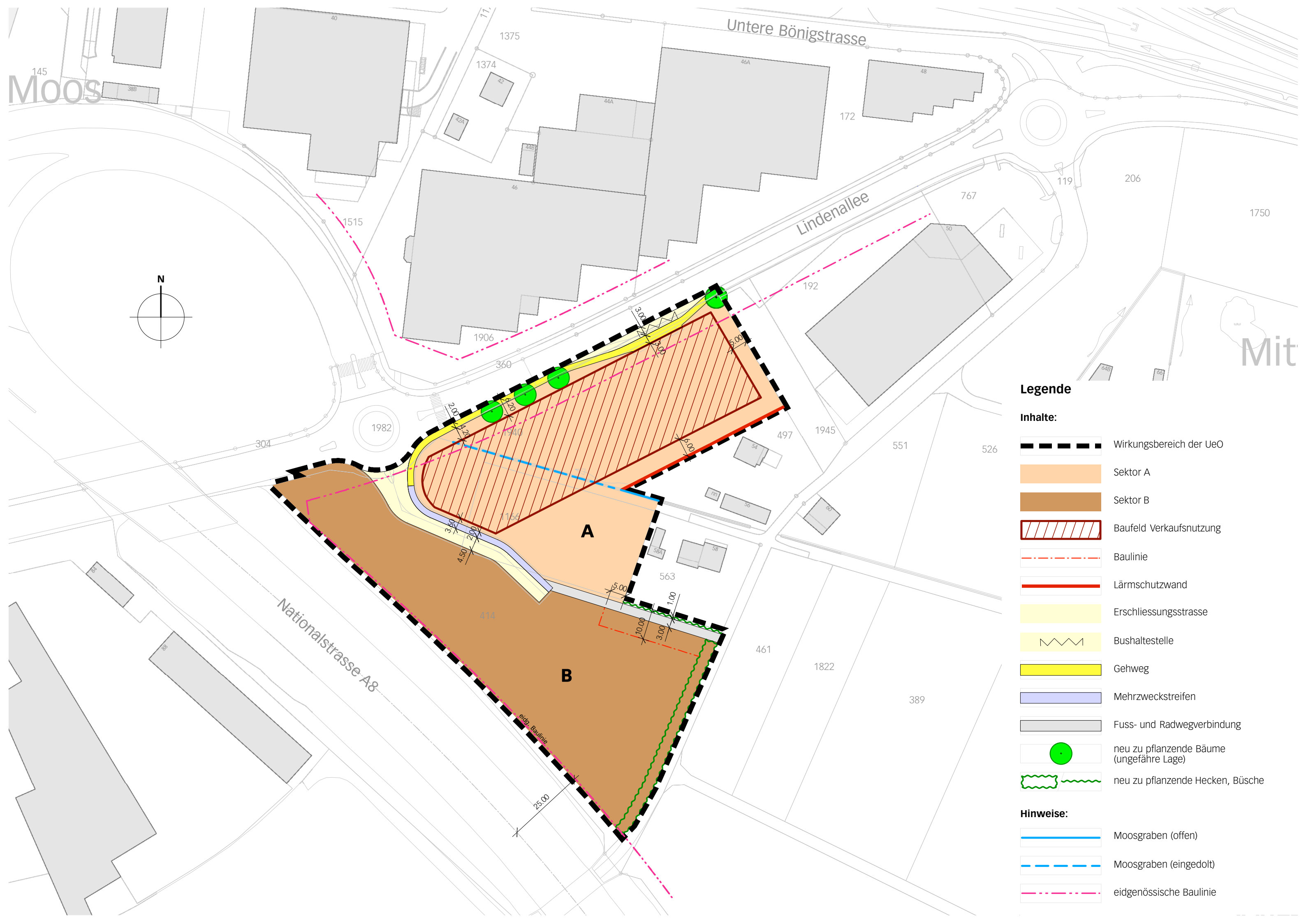
- Überbauungsplan 1:1000
- Überbauungsvorschriften

weitere Unterlagen:

- Erläuterungs- und Mitwirkungsbericht mit Beilage
- Bauprojekt Erschliessung (separates Dossier)








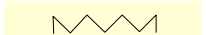





Januar 2010

aldi/interlaken/4/uep/uep 100119 ge.vwx/tr






**Legende**

**Inhalte:**

-  Wirkungsbereich der UeO
-  Sektor A
-  Sektor B
-  Baufeld Verkaufsnutzung
-  Baulinie
-  Lärmschutzwand
-  Erschliessungsstrasse
-  Bushaltestelle
-  Gehweg
-  Mehrzweckstreifen
-  Fuss- und Radwegverbindung
-  neu zu pflanzende Bäume (ungefähre Lage)
-  neu zu pflanzende Hecken, Büsche

**Hinweise:**

-  Moosgraben (offen)
-  Moosgraben (eingedolt)
-  eidgenössische Baulinie