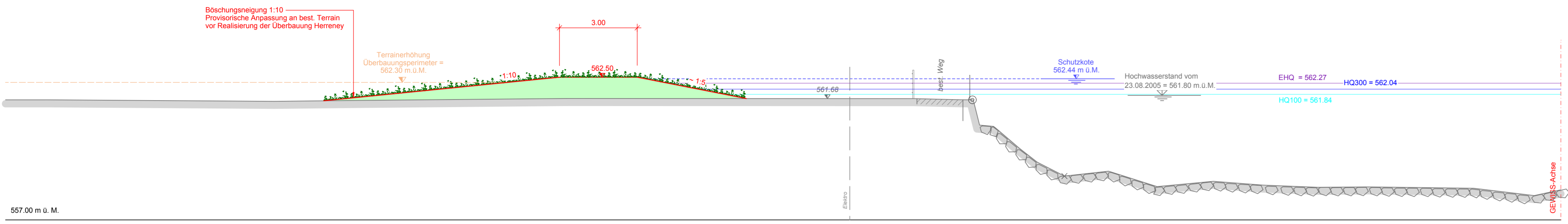
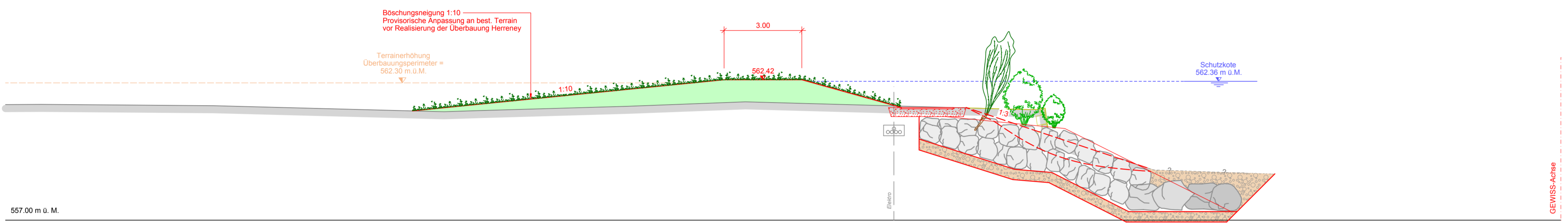


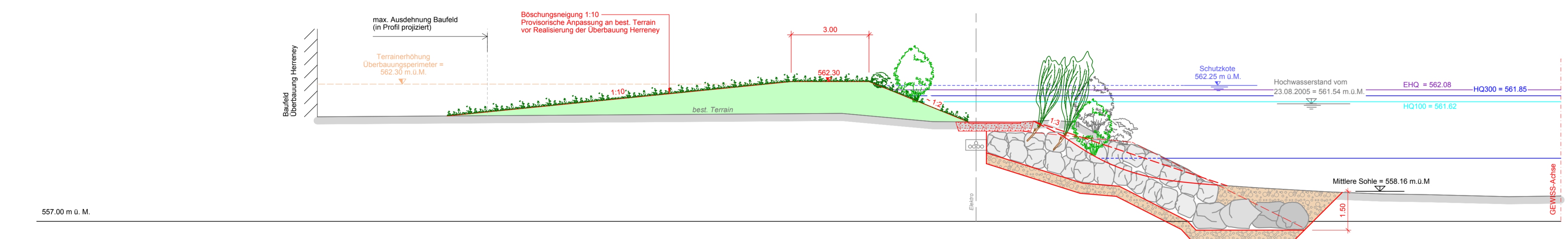
9
km 235.111



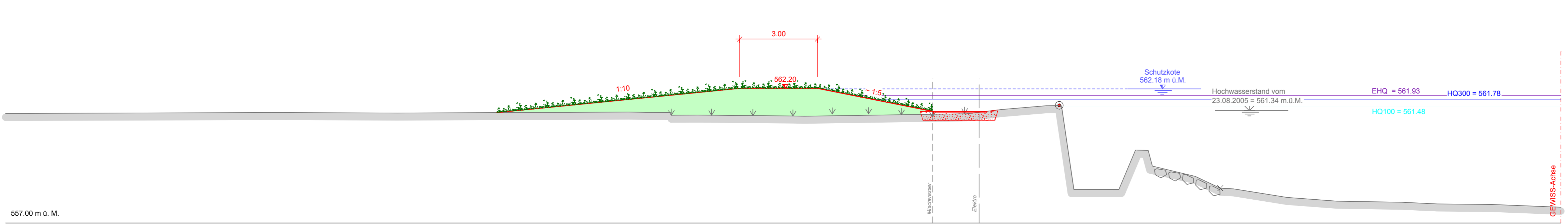
10
km 235.030



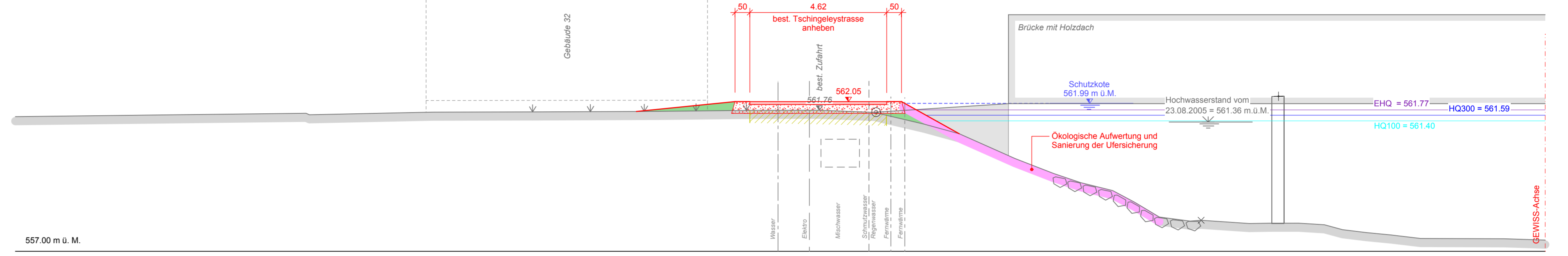
11
km 234.927



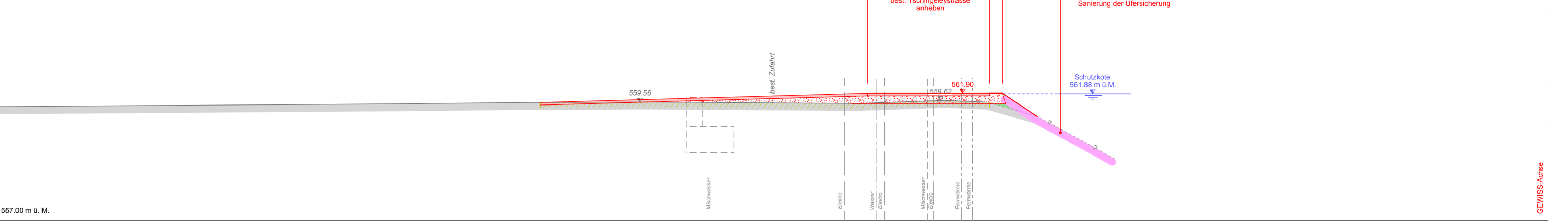
12
km 234.780



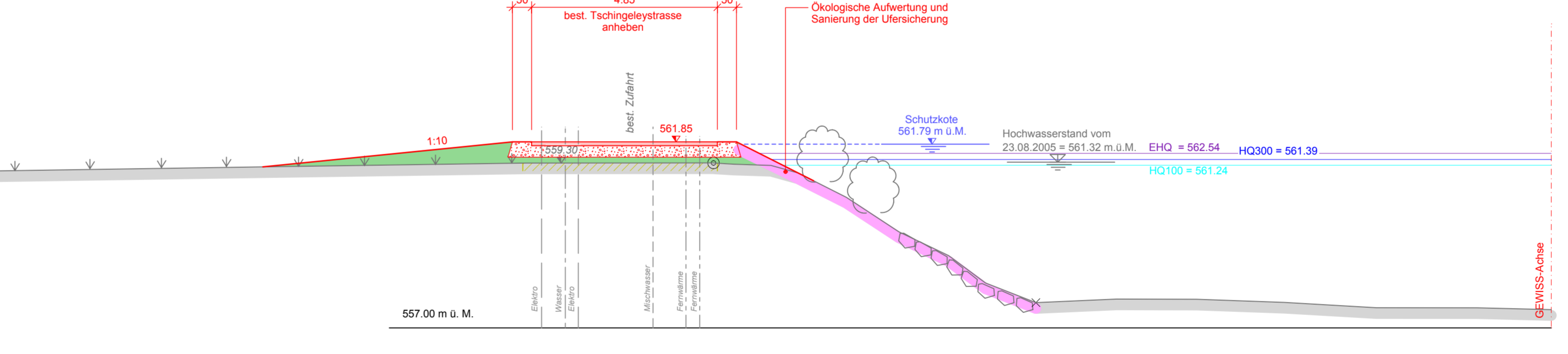
13
km 234.725



14
km 234.674



15
km 234.631



LEGENDE:

- Werkleitungen**
 ARA- / Schmutzwasserleitungen
 Meteorwasserleitungen und Drainagen
 Wasser
 Elektro Freileitung / unterirdisch
 Gas
 Swisscom, TV, Cablecom

- bestehend**
 Freileitung

Gezeichnet / Revidiert		Geprüft		Freigabe	
Datum	Visum	Datum	Visum	Datum	Visum
25.08.2014	eb	25.08.2014	jn	25.08.2014	md
A					
B					
C					



Oberingenieurkreis I
Tiefbauamt
des Kantons Bern

Wasserbauplan
Beilage 3

Gewässer	Aare	Gewässer-Nr.	37
Gemeinde	Interlaken / Unterseen	Projekt-Nr.	6.230.3
Erfüllungspflichtiger	SK Bodell Süd / SK Unterseen	Plan-Nr.	31.514
Projekt vom	August 2014	Format	60 x 126
Revidiert			

Unterlage: Querprofile 9 - 15, 1:100

**Hochwasserschutz Aare
Herreny / Tschingeley**

Projektverfasser
KIBLING + ZBINDEN AG
 INGENIEURE PLANER UStG
 OBERLANDSTRASSE 15 | 3700 SPIEZ
 TEL. 033 650 71 71 | FAX 033 650 71 72

Genehmigungsvermerk:

MITWIRKUNG