

GENEHMIGUNG

Einwohnergemeinde Interlaken

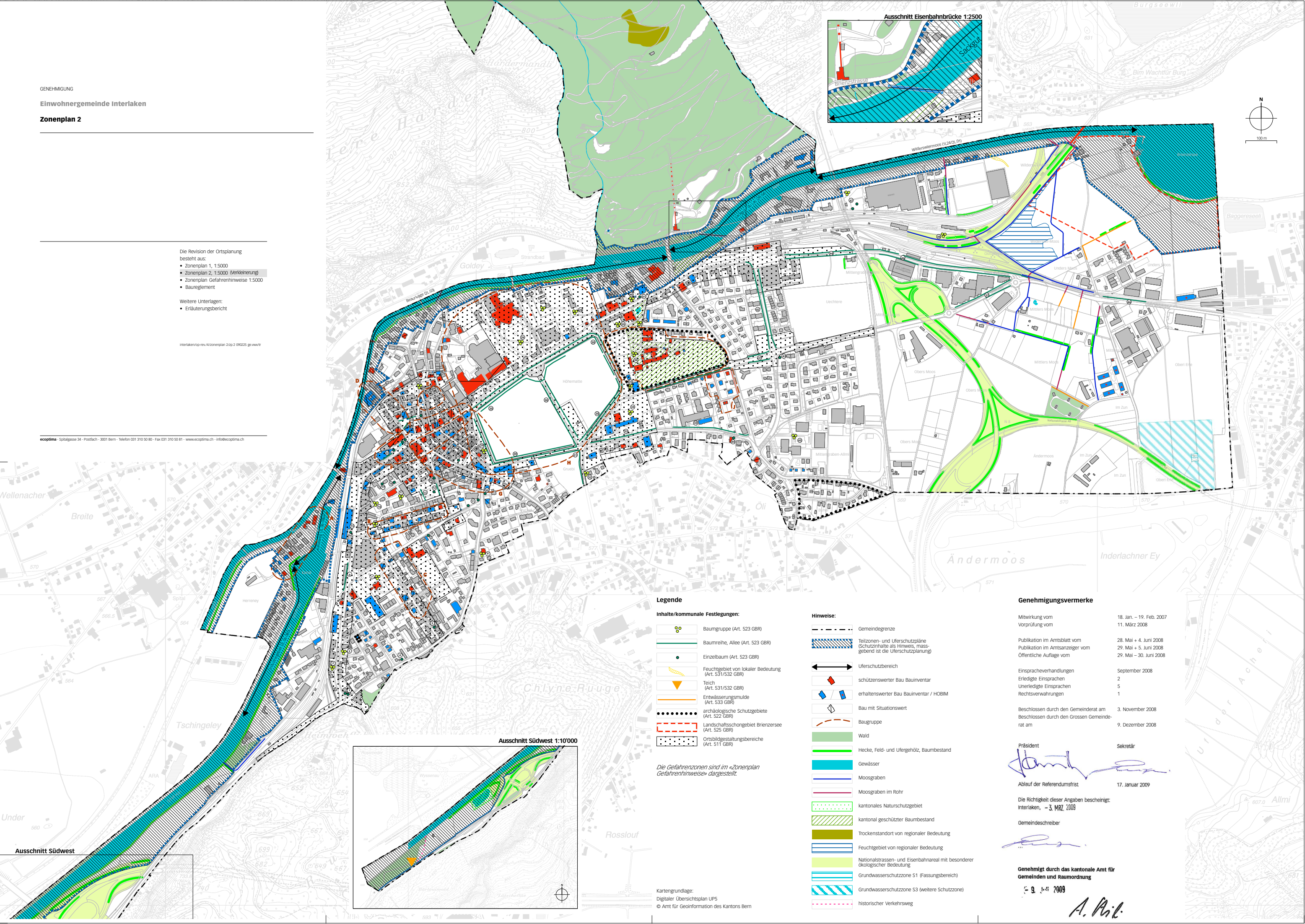
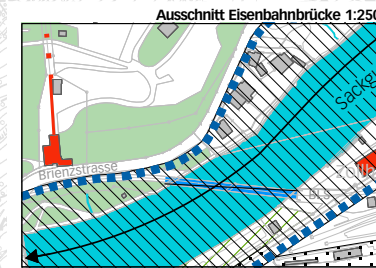
Zonenplan 2

Die Revision der Ortsplanung besteht aus:  
• Zonenplan 1, 1:5000  
• Zonenplan 2, 1:5000 (Verkleinerung)  
• Zonenplan Gefahrenhinweise 1:5000  
• Baureglement

Weitere Unterlagen:  
• Erläuterungsbericht

interlakenrev/A/zonenplan 2zp 2 090225 ge.wv/wr

ecoptima - Spitalgasse 34 - Postfach - 3001 Bern - Telefon 031 310 50 80 - Fax 031 310 50 81 - www.ecoptima.ch - info@ecoptima.ch



**Legende**

**Inhalte/kommunale Festlegungen:**

- Baumgruppe (Art. 523 GBR)
- Baumreihe, Allee (Art. 523 GBR)
- Einzelbaum (Art. 523 GBR)
- Feuchtgebiet von lokaler Bedeutung (Art. 531/532 GBR)
- Teich (Art. 531/532 GBR)
- Entwässerungsmulde (Art. 533 GBR)
- archäologische Schutzgebiete (Art. 522 GBR)
- Landschaftsschutzgebiet Brienzsee (Art. 525 GBR)
- Ortsbildgestaltungsbereiche (Art. 511 GBR)

Die Gefahrenzonen sind im «Zonenplan Gefahrenhinweise» dargestellt.

**Hinweise:**

- Gemeindegrenze
- Teilzonen- und Uferschutzpläne (Schutzzinhalte als Hinweis, massgebend ist die Uferschutzplanung)
- Uferschutzbereich
- schützenswerter Bau Bauinventar
- erhaltenswerter Bau Bauinventar / HOBM
- Bau mit Situationswert
- Baugruppe
- Wald
- Hecke, Feld- und Ufergehölz, Baumbestand
- Gewässer
- Moosgraben
- Moosgraben im Rohr
- kantonales Naturschutzgebiet
- kantonally geschützter Baumbestand
- Trockenstandort von regionaler Bedeutung
- Feuchtgebiet von regionaler Bedeutung
- Nationalstrassen- und Eisenbahnareal mit besonderer ökologischer Bedeutung
- Grundwasserschutzzone S1 (Fassungsbereich)
- Grundwasserschutzzone S3 (weitere Schutzzone)
- historischer Verkehrsweg

**Genehmigungsvermerke**

Mitwirkung vom Vorprüfung vom	18. Jan. – 19. Feb. 2007 11. März 2008
Publikation im Amtsblatt vom Publikation im Amtsanzeiger vom Öffentliche Auflage vom	28. Mai + 4. Juni 2008 29. Mai + 5. Juni 2008 29. Mai – 30. Juni 2008
Einspracheverhandlungen Erläutete Einsprachen Unerledigte Einsprachen Rechtsverwahrungen	September 2008 2 5 1
Beschlossen durch den Gemeinderat am Beschlossen durch den Grossen Gemeinderat am	3. November 2008 9. Dezember 2008
Präsident	Sekretär
Ablauf der Referendumsfrist	17. Januar 2009

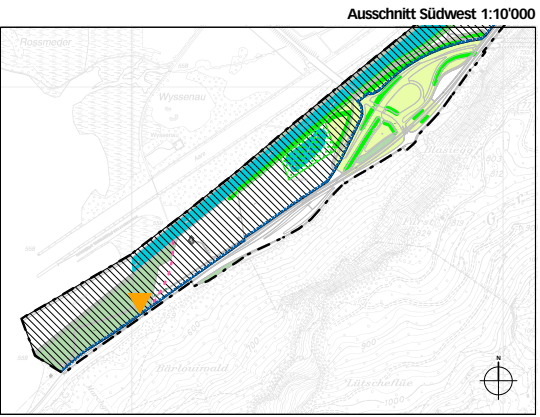
Die Richtigkeit dieser Angaben bescheinigt:  
Interlaken, – 3. MRZ 2009

Gemeindeschreiber

Genehmigt durch das kantonale Amt für Gemeinden und Raumordnung

9. MRZ 2009

A. Pöhl



Kartengrundlage:  
Digitaler Übersichtsplan UPS  
© Amt für Geoinformation des Kantons Bern