

Genehmigungsvermerke

Öffentliche Mitwirkung vom 18. August 2022 – 19. September 2022
Vorprüfung vom 8. November 2023

Publikation im Amtsblatt vom ...
Publikation im amtl. Anzeiger vom ...
Öffentliche Auflage vom ...

Einspracheverhandlungen am ...
Erledigte Einsprachen ...
Unerledigte Einsprachen ...
Rechtsverwahrungen ...

Beschlossen durch den Gemeinderat am ...
Beschlossen durch den Grossen Gemeinderat am ...

Der Präsident Die Gemeindeschreiberin

.....
Philippe Ritschard Brigitte Leuthold

Die Richtigkeit dieser Angaben bescheinigt:
Interlaken, ...

Die Gemeindeschreiberin

.....
Brigitte Leuthold

**Genehmigt durch das kantonale Amt für
Gemeinden und Raumordnung**

ÖFFENTLICHE AUFLAGE

Einwohnergemeinde Interlaken

Überbauungsordnung Nr. 23 «IBI-Areal»

Zonenplanänderung 1:1'500

Die Planung umfasst:

- Überbauungsplan
- Überbauungsvorschriften
- Zonenplanänderung

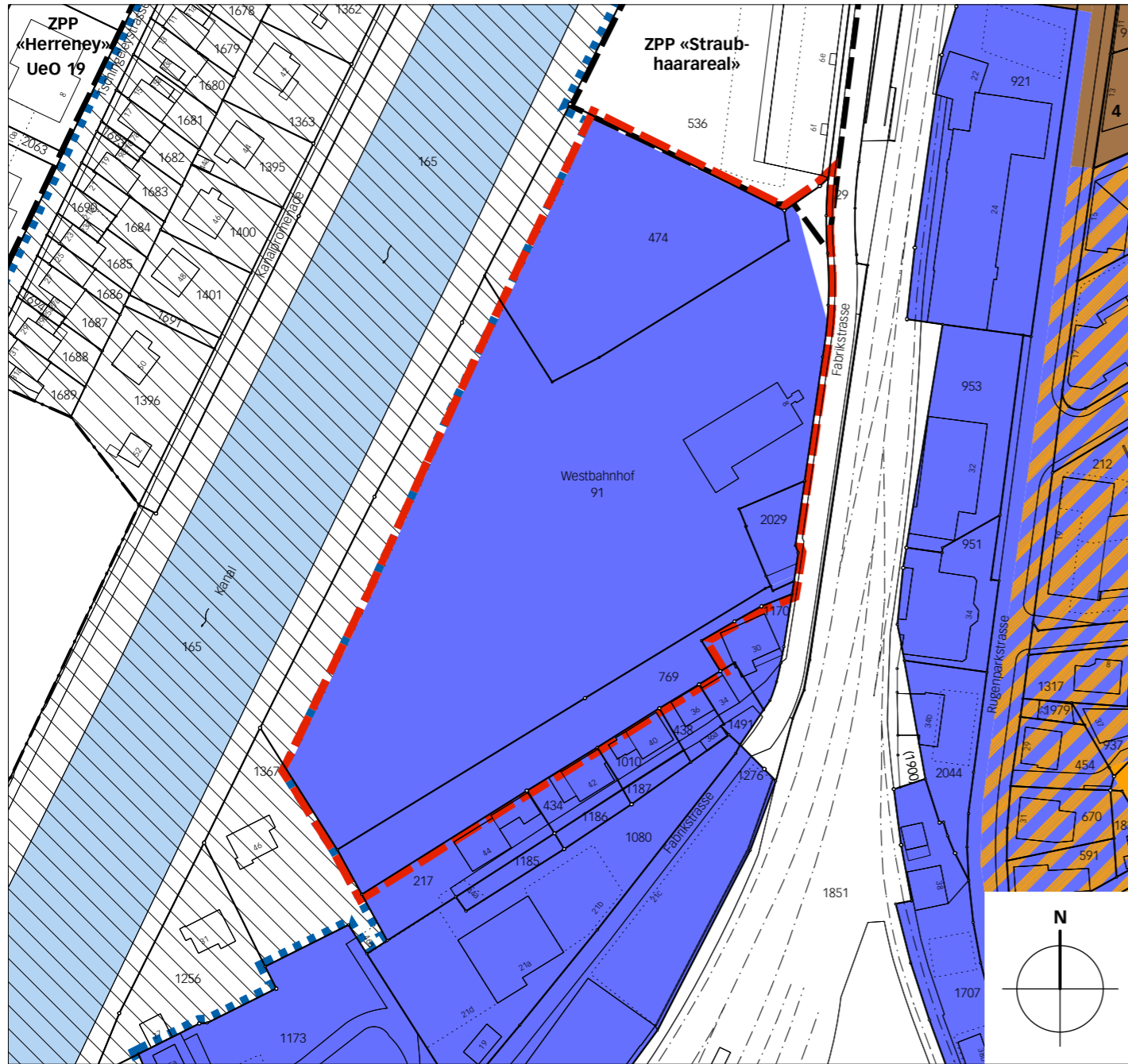
weitere Unterlagen:

- Erläuterungsbericht
- Mitwirkungsbericht
- Richtkonzept vom 21. März 2022

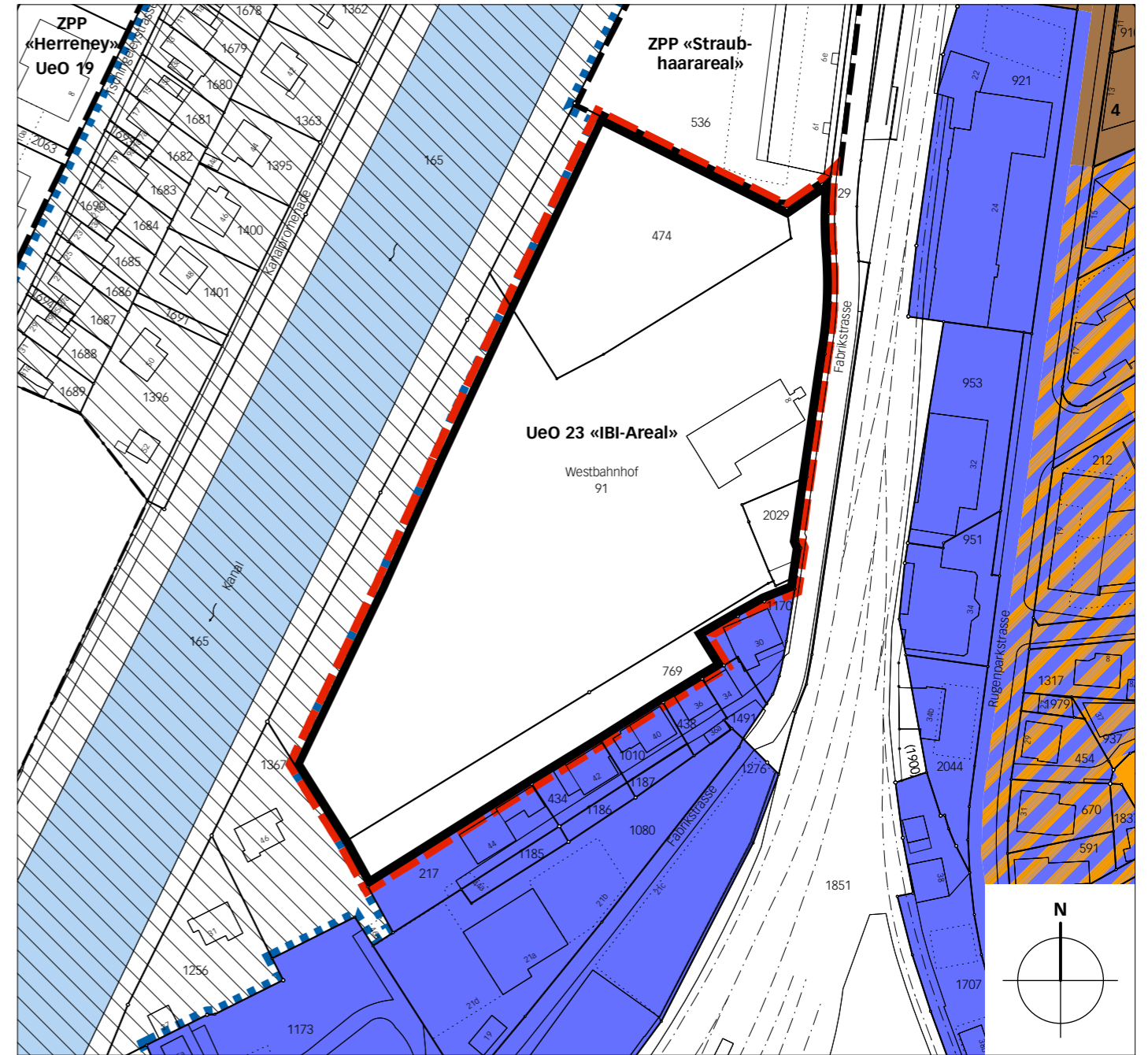
Februar 2024

interlaken/arealentwicklung ibi/4/32/
07194_zpä_240213_oeal/lm/lw/ph

Alter Zustand



Neuer Zustand



Legende



Wirkungsbereich der Zonenplanänderung

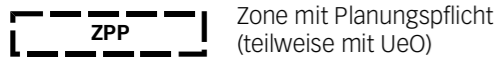
Inhalte:



Arbeitszone A



bestehende Sonderbauvorschriften SBV und Überbauungsordnungen UeO



Zone mit Planungspflicht (teilweise mit UeO)

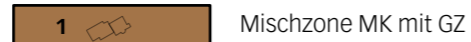
Hinweise:



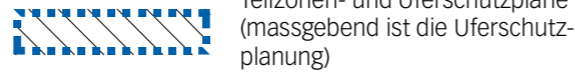
Wohnzone W3




Mischzone MA3



Mischzone MK mit GZ



Teilzonen- und Uferschutzpläne (massgebend ist die Uferschutzplanung)



Gewässer



Gemeindegrenze