

Einwohnergemeinde Interlaken

Überbauungsordnung Nr. 19 «Herreney»

Zustimmung zur geringfügigen Änderung nach der Auflage (Teil 2)










Februar 2015

1. Änderung Legende Überbauungsplan

Nach der Auflage wurde der Legendeneintrag zur Erschliessungsfläche angepasst (Nachvollzug der Änderung in den weiteren Unterlagen auf Grund des Genehmigungsvorbehalts aus der Vorprüfung).

Überbauungsplan (Ausschnitt Legende),
Stand für die Auflage:










Inhalte:

	Wirkungsbereich der Überbauungsordnung
	Abgrenzung Sektoren
	Baubereich für Hauptbauten mit Nr.
	Aussenraum
	Innenhof
	Grössere Spielfläche nach Art. 46 BauV (600 m2) (ungefähre Lage)
	Zu- und Wegfahrt zum Areal
	Erschliessungsfläche (Hauszufahrt, ungefähre Lage)
	Zufahrt Einstellhalle

Zustimmung der Grundeigentümerschaft der Parzelle
GBBL Interlaken Nr. 923:

Überbauungsplan (Ausschnitt Legende),
Stand für die Beschlussfassung:

Inhalte:

	Wirkungsbereich der Überbauungsordnung
	Abgrenzung Sektoren
	Baubereich für Hauptbauten mit Nr.
	Aussenraum
	Innenhof
	Grössere Spielfläche nach Art. 46 BauV (600 m2) (ungefähre Lage)
	Zu- und Wegfahrt zum Areal
	Erschliessungsfläche (ungefähre Lage)
	Zufahrt Einstellhalle

Ort

Datum

...

Beschlossen durch den Gemeinderat am

Präsident

Gemeindeschreiber

Urs Graf

Philipp Goetschi