

Genehmigungsvermerke

Mitwirkung vom	–
Abschliessende Vorprüfung vom	–
Publikation im Amtsanzeiger vom	–
Publikation im Amtsblatt vom	–
Öffentliche Auflage vom	–
Einspracheverhandlungen vom	–
Erledigte Einsprachen	–
Unerledigte Einsprachen	–
Rechtsverwahrungen	–
Zustimmung der Grundeigentümer:	Parz. 563, Früh Heinrich, 15. Okt. 09 Parz. 494, Werder Eveline , 29. Sept. 09
Beschlossen durch den Gemeinderat am	
Präsident	Sekretär

Die Richtigkeit dieser Angaben bescheinigt:
Interlaken,

Gemeindeschreiber

**Genehmigt durch das kantonale Amt für
Gemeinden und Raumordnung**

GENEHMIGUNG

Einwohnergemeinde Interlaken

Änderung Überbauungsordnung Nr. 13 «Mittlers Moos West»

Geringfügige Änderung im Verfahren nach Art. 122 BauV

Überbauungsplan 1:1000

Die Änderung der UeO
besteht aus:

- Überbauungsplan 1:1000

weitere Unterlagen:

- Erläuterungsbericht

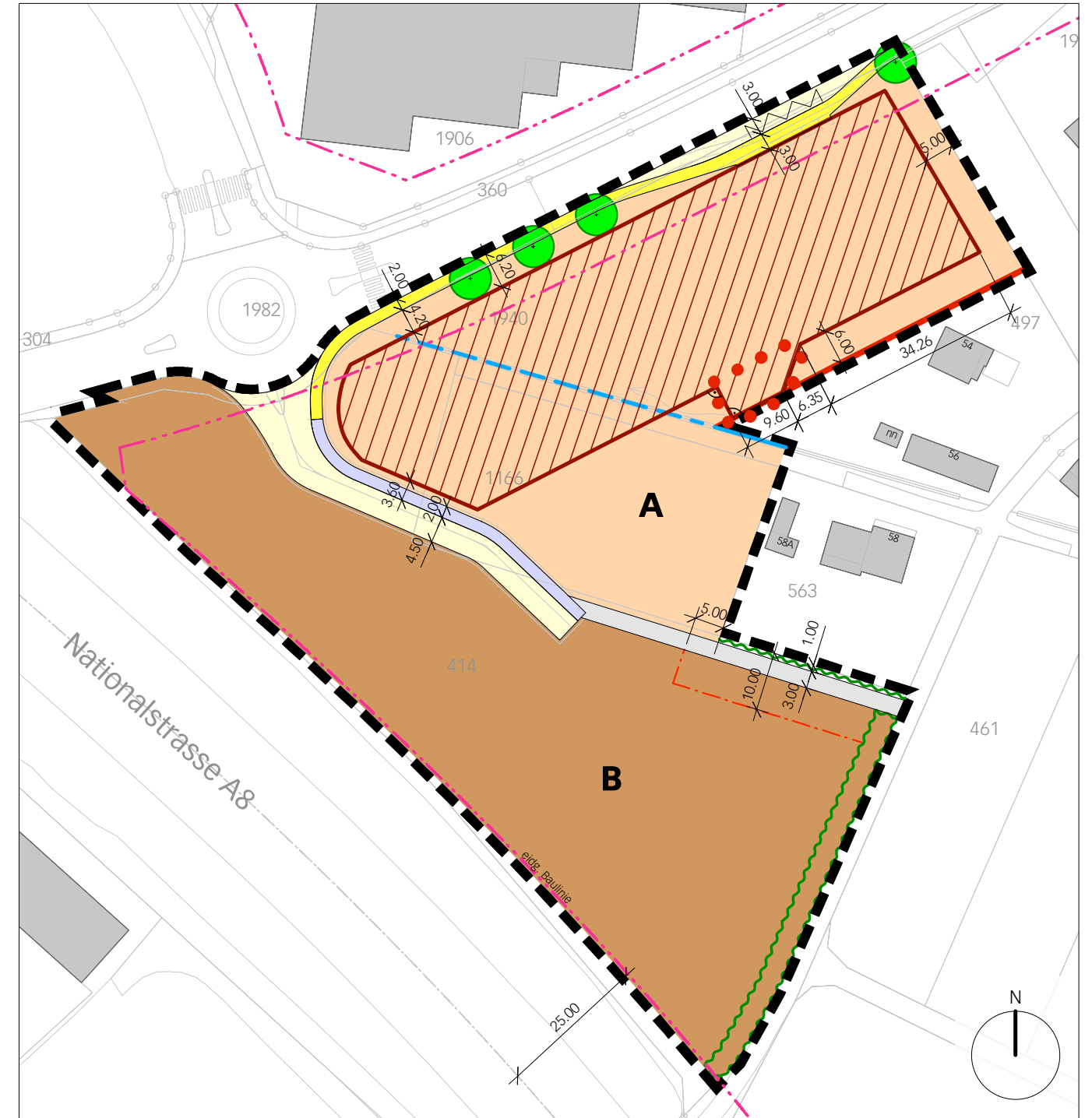
Januar 2010

aldi/interlaken/4/uep/uep 100106 ge.vwx/tr

Alter Zustand









Neuer Zustand



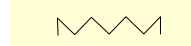





Legende






Inhalte:

-  Perimeter der Änderung
-  Wirkungsbereich der UeO
-  Sektor A
-  Sektor B
-  Baufeld Verkaufsnutzung
-  Baulinie

Inhalte:

-  Lärmschutzwand
-  Erschliessungsstrasse
-  Bushaltestelle
-  Gehweg
-  Mehrzweckstreifen
-  Fuss- und Radwegverbindung

Inhalte:

-  neu zu pflanzende Bäume (ungefähre Lage)
-  neu zu pflanzende Hecken, Büsche
- Hinweise:**
-  Moosgraben (offen)
-  Moosgraben (eingedolt)
-  eidgenössische Baulinie