

Genehmigungsvermerke

Mitwirkung vom	24. Juli bis 24. August 2015
Vorprüfung vom	6. Juni 2016
Publikation im amtl. Anzeiger vom	28. Juli 2016
Publikation im Amtsblatt vom	27. Juli 2016
Öffentliche Auflage vom	28. Juli – 29. August 2016
Einspracheverhandlungen vom	–
Erledigte Einsprachen	0
Unerledigte Einsprachen	0
Rechtsverwahrungen	0

Beschlossen durch den Gemeinderat am

Beschlossen durch den Grossen Gemeinderat am

Präsidentin Sekretär

Heidi Beutler Philipp Goetschi

Die Richtigkeit dieser Angaben bescheinigt:
Interlaken,

Gemeindeschreiber

Philipp Goetschi

**Genehmigt durch das kantonale Amt für
Gemeinden und Raumordnung**

BESCHLUSSFASSUNG

Einwohnergemeinde Interlaken

Änderung Überbauungsordnung Nr. 13 «Mittlers Moos West»

Überbauungsplan 1:1000

Die Änderung der UeO besteht aus:

- Überbauungsplan 1:1000
- Anpassung Überbauungsvorschriften Art. 6, 19 und 23

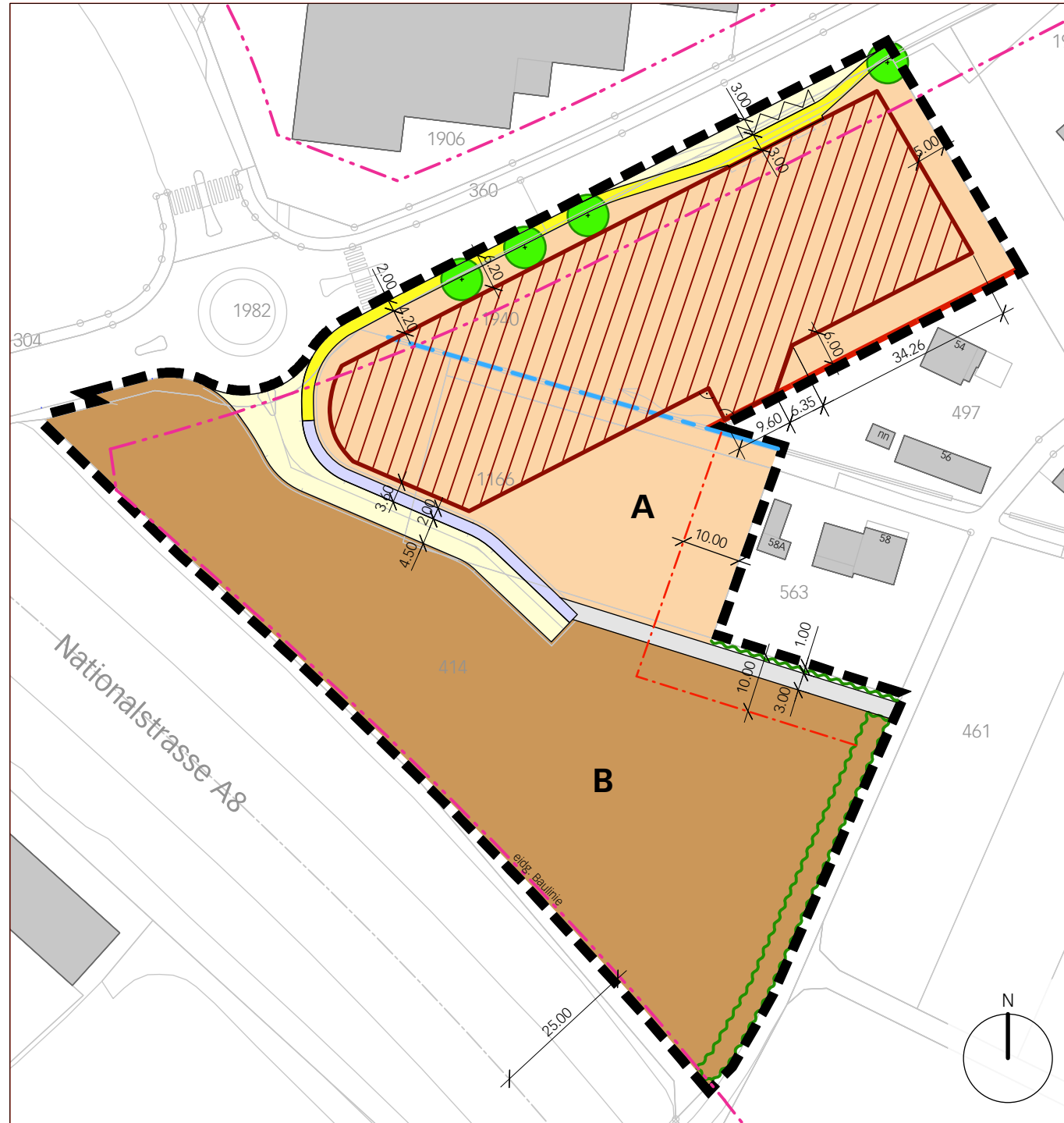
weitere Unterlagen:

- Erläuterungsbericht
- Siedlungskonzept Einkaufszentren
- Mitwirkungsbericht

August 2016

interlaken/ueo 13 mittleres moos west änderung/4/
05_ueP_ae/5341_uepae_160&31_be/dr/ph

Alter Zustand






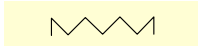








Neuer Zustand






Legende

Inhalte:

	Änderung Überbauungsplan		Lärmschutzwand
	Wirkungsbereich der UeO		Erschliessungsstrasse
	Sektor A		Bushaltestelle
	Sektor B		Gehweg
	Baufeld Verkaufsnutzung		Mehrzweckstreifen
	Baulinie		Fuss- und Radwegverbindung

Hinweise:

	neu zu pflanzende Bäume (ungefähre Lage)
	neu zu pflanzende Hecken, Büsche
	Moosgraben (offen)
	Moosgraben (eingedolt)
	eidgenössische Baulinie