

GENEHMIGUNG

Einwohnergemeinde Interlaken

Zonenplan 1

Zonenplan 1:5'000

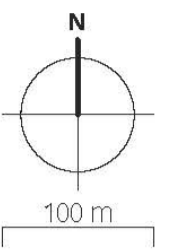
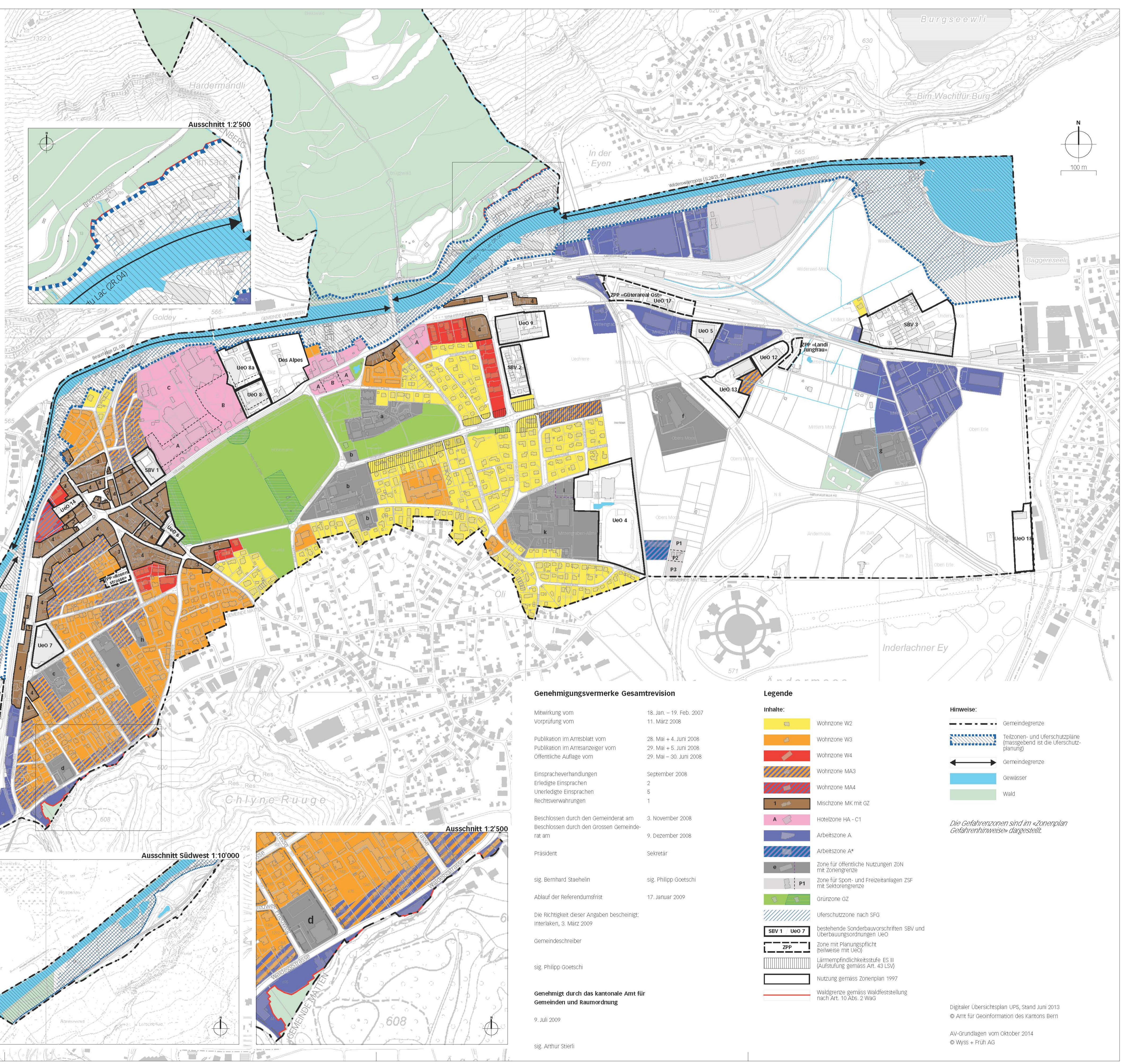
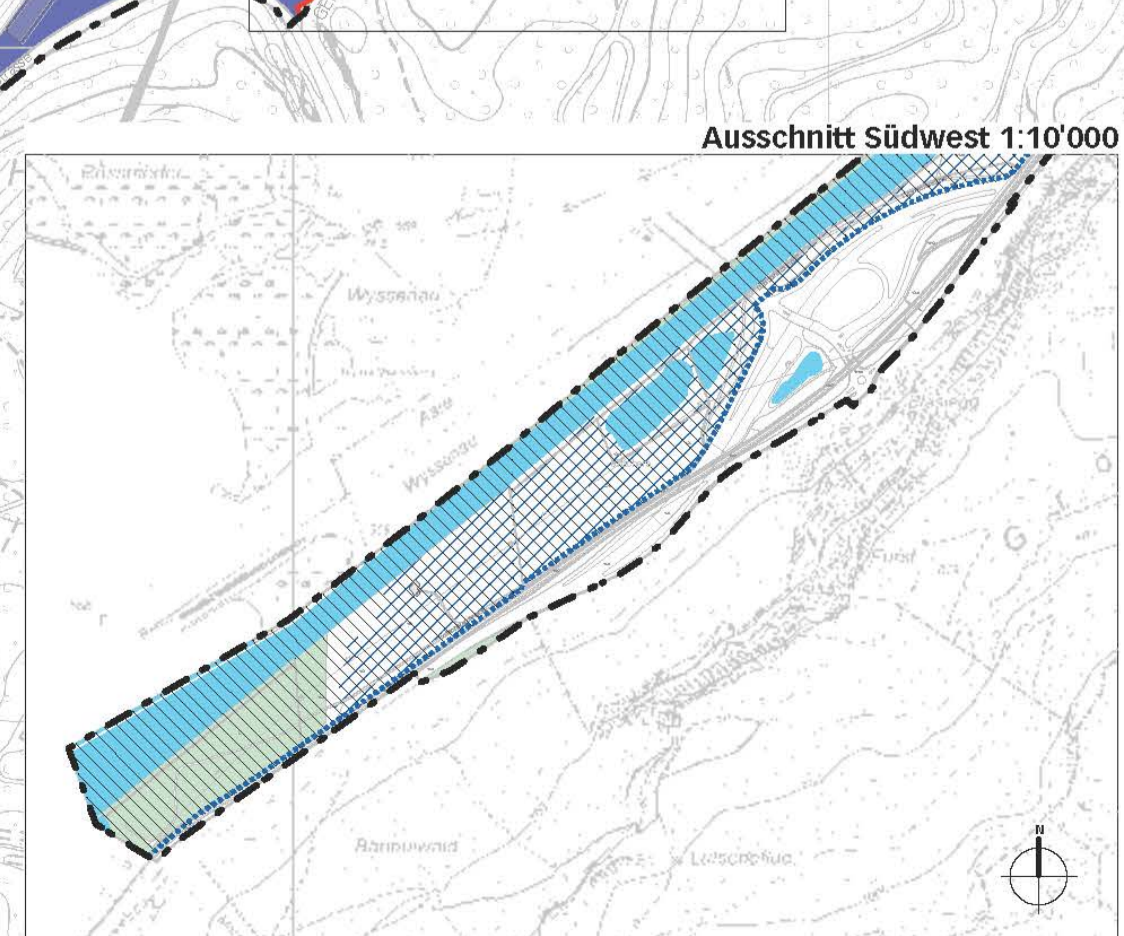
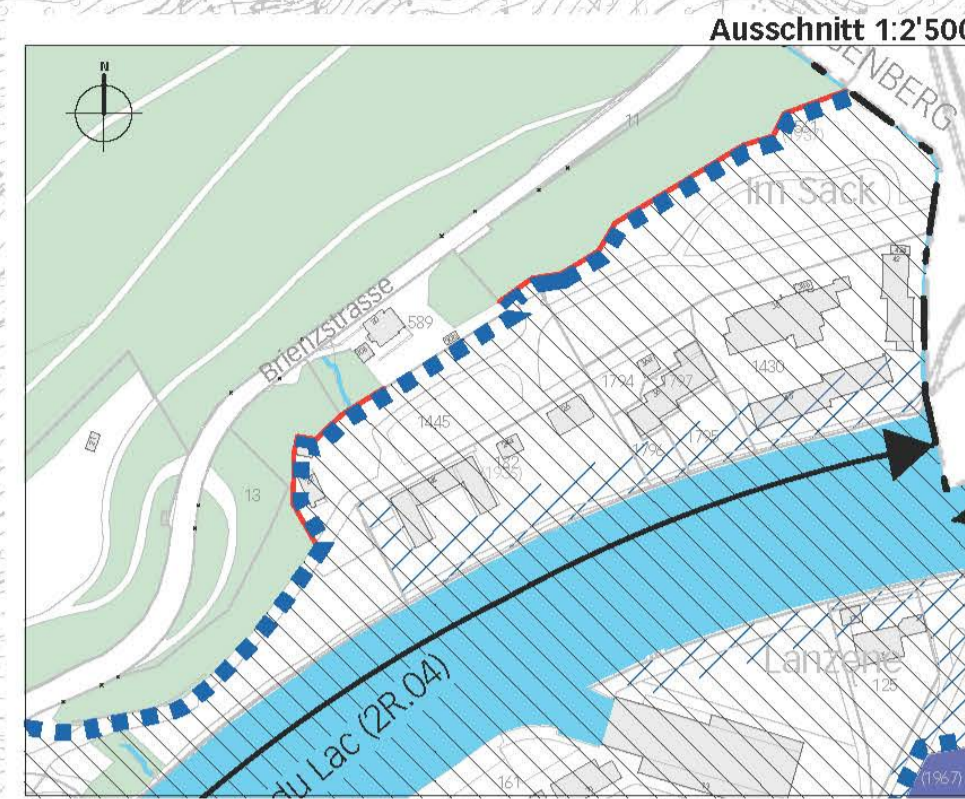
Die Revision der Ortsplanung besteht aus:

- Zonenplan 1
- Zonenplan 2
- Zonenplan Gefahrenhinweise
- Baureglement

Weitere Unterlagen:
• Erläuterungsbericht

Juli 2009, nachgeführt bis März 2015
Interlaken/nachführung_op4/7p1/5159_zp_150331/2/1/vor

ecoptima - Spitalgasse 34 - Postfach - 3001 Bern - Telefon 031 210 50 80 - Fax 031 210 50 81 - www.ecoptima.ch - info@ecoptima.ch



Genehmigungsvermerke Gesamtrevision

Mitwirkung vom Vorprüfung vom	18. Jan. – 19. Feb. 2007
	11. März 2008
Publikation im Amtsblatt vom	28. Mai + 4. Juni 2008
Publikation im Amtsanzeiger vom	29. Mai + 5. Juni 2008
Öffentliche Auflage vom	29. Mai – 30. Juni 2008
Einspracheverhandlungen	September 2008
Erledigte Einsprachen	2
Unerledigte Einsprachen	5
Rechtsverwarungen	1
Beschlossen durch den Gemeinderat am	3. November 2008
Beschlossen durch den Grossen Gemeinderat am	9. Dezember 2008
Präsident	Sekretär
sig. Bernhard Staehelin	sig. Philipp Goetschi
Ablauf der Referendumsfrist	17. Januar 2009
Die Richtigkeit dieser Angaben bescheinigt: Interlaken, 3. März 2009	
Gemeindegeschreiber	
sig. Philipp Goetschi	
Genehmigt durch das kantonale Amt für Gemeinden und Raumordnung	
9. Juli 2009	
sig. Arthur Sterli	

Legende

Inhalte:		Hinweise:	
	Wohnzone W2		Gemeindegrenze
	Wohnzone W3		Teilzonen- und Uferschutzpläne (massgebend ist die Uferschutzplanung)
	Wohnzone W4		Gemeindegrenze
	Wohnzone MA3		Gewässer
	Wohnzone MA4		Wald
	Mischzone MK mit GZ		
	Hotelzone HA - C1		
	Arbeitszone A		
	Arbeitszone A*		
	Zone für öffentliche Nutzungen ZON mit Zonengrenze		
	Zone für Sport- und Freizeitanlagen ZSF mit Sektorengrenze		
	Grünzone GZ		
	Uferschutzzone nach SFG		
	bestehende Sonderbauvorschriften SBV und Überbauungsordnungen UeO		
	Zone mit Planungspflicht (teilweise mit UeO)		
	Lärmempfindlichkeitsstufe ES III (Aufstufung gemäss Art. 43 LSV)		
	Nutzung gemäss Zonenplan 1997		
	Waldgrenze gemäss Waldfeststellung nach Art. 10 Abs. 2 WaG		

Die Gefahrenzonen sind im «Zonenplan Gefahrenhinweise» dargestellt.

Digitaler Übersichtsplan UPS, Stand Juni 2013
© Amt für Geoinformation des Kantons Bern
AV-Grundlagen vom Oktober 2014
© Wyss + Früh AG