


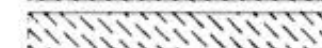




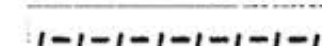











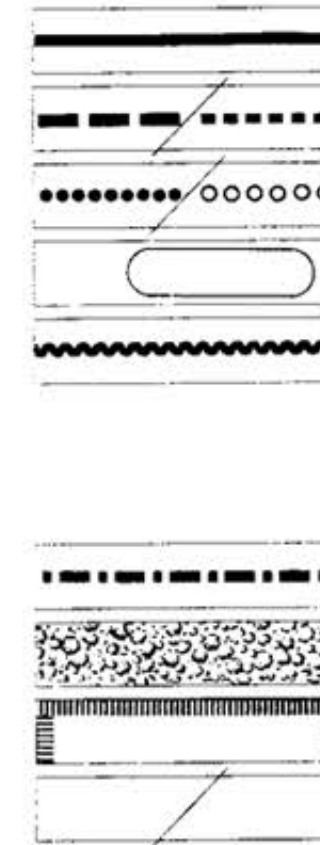
Löhner + Marbach
Architektur und
Raumplanung

M 1:2'000/Format 30/105
Dat./bearb.: 1990/92 / vG
korr. nach Auflage, Apr. 93

Einwohnergemeinde Interlaken
Uferschutzplan gemäss SFG

Teilzonen- und Uferschutzplan (1L.24/2 L.01)
TEILPLAN WILDERSWILMOOS

- Wirkungsbereich Teilzonen- und Uferschutzplan
- Ueberbautes Gebiet mit Baubeschränkungen**
-  Wohnzone 2-geschossig
-  Kernzone
-  Hotelzone A und C
-  Campingzone
-  Gewerbezone
-  Zone für öffentliche Nutzungen A und B / Areal Schiffswerft
-  Zone mit Planungspflicht P1 - P3
-  Baufeld
-  aufzuhebende Beulinie
- Schutz und Gestaltung**
-  geschützte Bauten
-  Erhaltung Bauvolumen
-  geschützte Einzel- und Alleebäume / neu zu pflanzende Bäume
-  geschützte Grünsubstanz: Baumgruppen, Hochstammhecke / neu zu pflanzende Hochstammhecke
-  geschützte Uferbestockung (Büsche) / neu zu pflanzende Uferbestockung (Büsche)
-  geschützte Einfriedungen
- Uferschutzzonen und Flächen gemäss SFG**
-  Uferschutzzonen allgemein / U1 - U6
-  Freifläche nach SFG / F1 - F2
-  Rastplatz



Uferweg und Erschliessung

Uferweg bestehend

Uferweg Typ A Hartbelag: auszubauen/neu anzulegen

Uferweg Typ B Naturbelag: auszubauen/neu anzulegen

besondere Massnahmen (vgl. Realisierungsprogramm)

Veloweg neu anzulegen

Hinweise

Gemeindegrenze

Wald

rechtskräftiges Naturschutzgebiet Verfügung Forstdirektion 31.8.1982

Verkehrsfläche / Gewässer

GENEHMIGUNGSVERMERKE

Vorprüfung	vom	12. Februar 1992
Publikation im Amtsblatt	vom	...
Publikation im Amtsanzeiger	vom	4. u. 11. Dez. 1992
Oeffentliche Auflage	vom	7. Dez. 92 bis 5. Jan. 93
Einspracheverhandlung	am	17.5./18.5./14.6.1993
Rechtsverwahrungselehe Genehmigung	...	34
Erlidigte Einsprachen	...	2
Unerlidigte Einsprachen	...	12
Beschlossen durch den Gemeinderat	am	2. August 1992
Beschlossen durch das zuständige Gemeindeorgan (Urne)	am	19. Dezember 1993
Namens der Einwohnergemeinde		
Präsident		<i>Höllinger</i>
Sekretär		<i>[Signature]</i>
Die Richtigkeit dieser Angaben bescheinigt:		INTERLAKEN, den 11. Juni 1994
Der Gemeindegeschreiber:		<i>[Signature]</i>

Genehmigt durch das Amt für Gemeinden und Raumordnung:

15. Juni 1994

