








Mitwirkung

Überkommunaler Richtplan Energie  
"Bödeli"





Richtplankarte 1:5'000 (verkleinert)

Festlegungen

Prioritätsgebiete

-  Grundwasser - Abwärme - Verbund
-  Grundwasser - Wärmeverbund
-  Trinkwasser - Wärmeverbund
-  AVARI - Netz Abnehmerverdicht / Erweiterung
-  Erdgasnetz Abnehmerverdichtung
-  Holzenergie - Verbund
-  Holz - Erdgas - WKK - Verbund



Energiepotenziale

-  Abwärme
-  bestehende Umweltwärme
-  mögliche Umweltwärme
-  Zuweisung der Ab- und Umweltwärme zu Prioritätsgebieten

Standortsicherung

-  mögliche Anlagestandorte

Informationen

-  Parzellen, Strassen, Gebäude
-  bestehendes Erdgas - Netz IBI
-  bestehendes Holz - FW - Netz AVARI
-  Wald
-  Gewässer
-  Gemeindegrenzen

Hinweise:

1. In allen Gebieten ist ergänzend zu den Festlegungen der Richtplankarte die Warmwasserbereitung durch thermische Solarenergienutzung zu prüfen (vgl. M 21).
2. Erdwärmernutzung bzw. Erdwärmesonden sind auf dem "Bödeli" gesamthaft nicht zulässig.
3. Die Abgrenzung der Prioritätsgebiete für die Energienutzung ist bewusst nicht parzellenscharf gehalten. Es besteht ein sogenannter Anordnungs- und Interpretationsspielraum. Abweichungen von den Vorgaben der Richtplankarte sind jedoch in einem angemessenen Ausmass zu halten.

